

SERVIÇO GEOLÓGICO DO BRASIL - CPRM
DIRETORIA DE HIDROLOGIA E GESTÃO TERRITORIAL - DHT
SUPERINTENDÊNCIA REGIONAL DE BELO HORIZONTE - SUREG/BH

Boletim do Sistema de Alerta Hidrológico da Bacia do rio Doce

Belo Horizonte, 08 de dezembro de 2018.

Níveis das estações Fluviométricas provenientes da Rede Hidrometeorológica Nacional de responsabilidade da Agência Nacional de Águas (ANA), operada pelo Serviço Geológico do Brasil (CPRM).

DATA/HORA	Ponte Nova	Cach. dos Óculos	Nova Era	Mário de Carvalho	Belo Oriente	Naque Velho	Gov. Valadares	Vila Matias	Tumiritinga	Colatina	Linhares
07/12/2018 14:00	152	290	105	214	265	346	208	166		337	220
07/12/2018 15:00	153	289	112	213	264	346	207	168		331	219
07/12/2018 16:00	157	288	108	212	264	345	206	169		323	216
07/12/2018 17:00	161	287	111	211	263	341	205	171	198	314	215
07/12/2018 18:00	157	285	116	211	263	335	205	175		305	210
07/12/2018 19:00	156	284	124	211	262	326	205	177		297	208
07/12/2018 20:00	156	282	129	211	262	316	204	180		289	209
07/12/2018 21:00	168	280	132	211	261	306	205	182		285	212
07/12/2018 22:00	165	278	135	211	263	300	210	185		278	215
07/12/2018 23:00	166	276	142	211	262	294	216	189		272	219
08/12/2018 00:00	169	274	151		261	289	232			267	222
08/12/2018 01:00	171	273	157	211	260	285	232	189		263	225
08/12/2018 02:00	174	271	161	211	259	282	229	189		260	227
08/12/2018 03:00	176	269	164	213	258	280	228	189		257	229
08/12/2018 04:00	176	268	165	216	258	279	227	190		254	230
08/12/2018 05:00	175	267	165	218	257	280	227	189		252	228
08/12/2018 06:00	174	266	166	218	256	280	228	190		251	225
08/12/2018 07:00	173	265	167	220	255	280	229	191	226	251	223
08/12/2018 08:00	172	264	167	220	255	280	229	191		250	221
08/12/2018 09:00	172	264	166	226	254	280	228	189		248	218
08/12/2018 10:00	173	264	165	228	254	281	225	188		244	216
08/12/2018 11:00	173	264	164	228	254	283	221	186		239	213
08/12/2018 12:00	172	266	164	228	254	285	217	185		238	210
08/12/2018 13:00	172	268	164		254	286	211			243	
Cota de Alerta:	280		350	540	860	700	320	660	400	570	330
Cota de Inundação:	330	1250	470	620	900	740	360	700	450	620	345

Cotas em centímetros

Link do Sistema de Alerta Hidrológico da Bacia do rio Doce: <http://www.cprm.gov.br/sace/doce>

As previsões apresentadas neste Boletim são baseadas em modelos hidrológicos e estão sujeitas às incertezas inerentes aos mesmos. Os dados hidrológicos utilizados nos boletins são provenientes da Rede Hidrometeorológica Nacional de responsabilidade da Agência Nacional de Águas (ANA), operada pelo Serviço Geológico do Brasil (CPRM) e demais parceiros.

Atenciosamente,

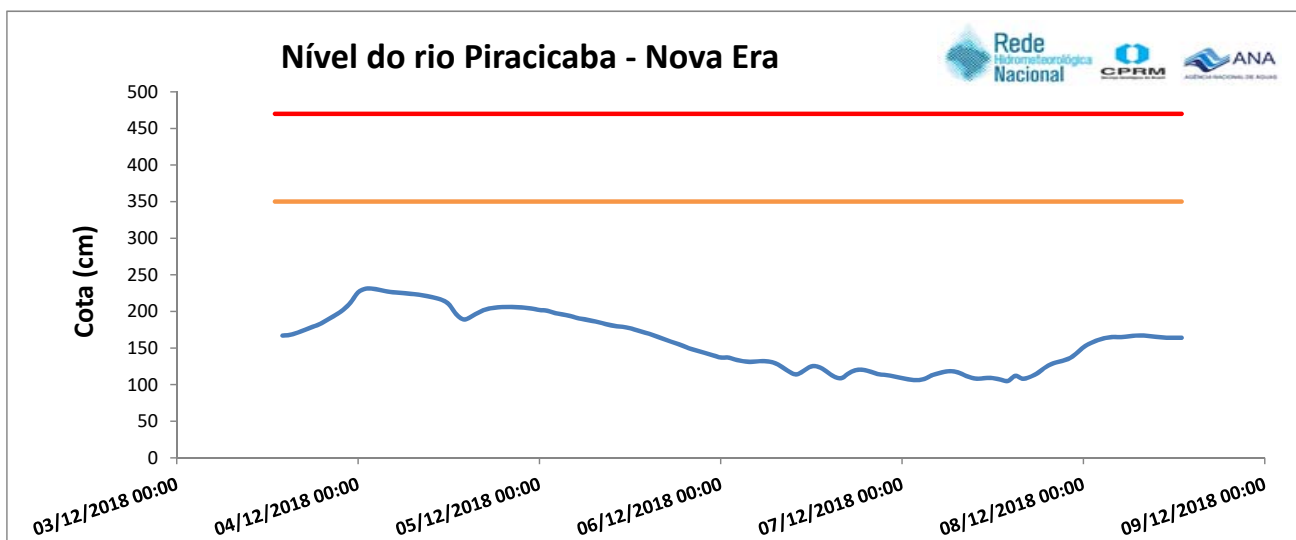
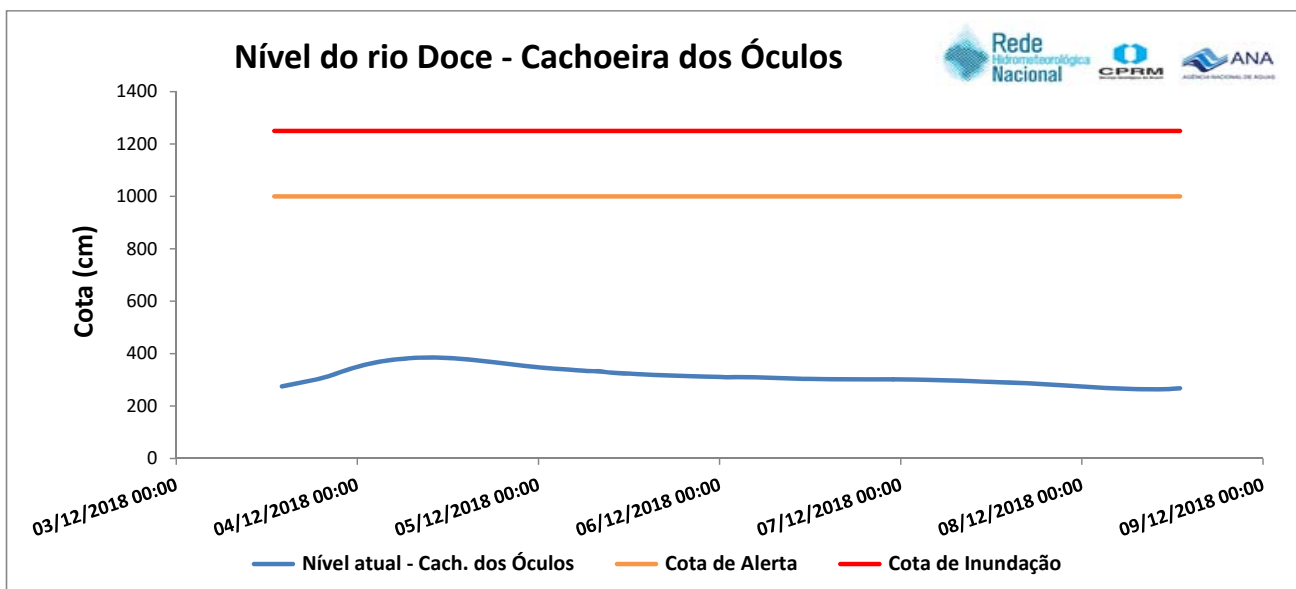
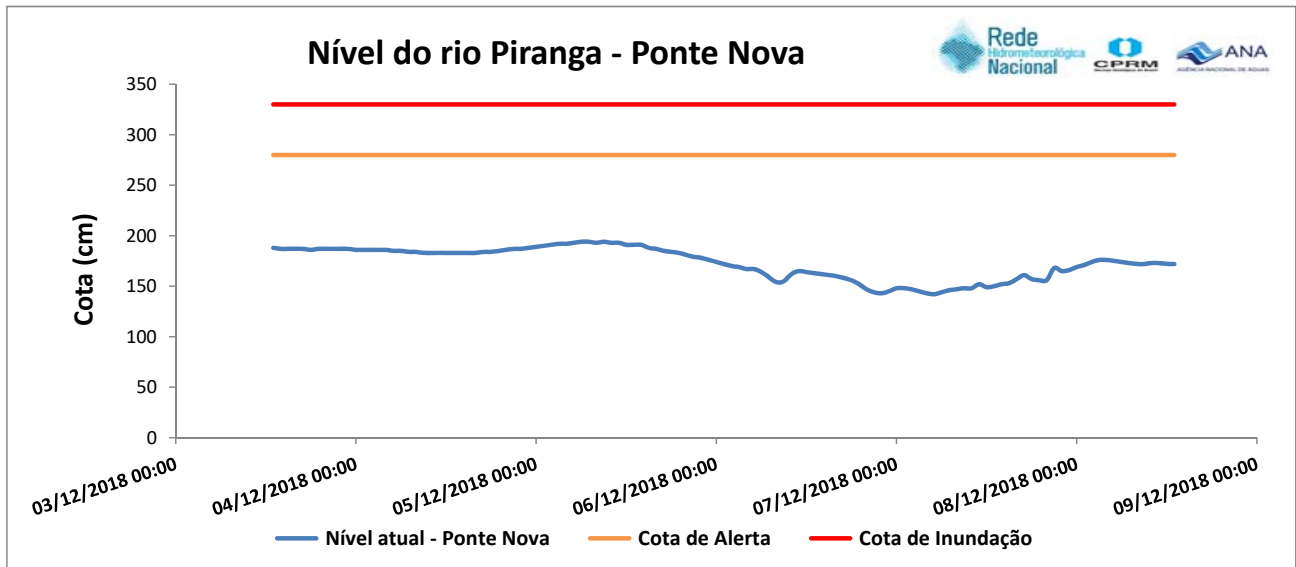
Fernando Rego

Eng. Hidrólogo - Pesquisador em Geociências
 Superintendência de Belo Horizonte
 Serviço Geológico do Brasil – SGB/CPRM
www.cprm.gov.br

Parceria:

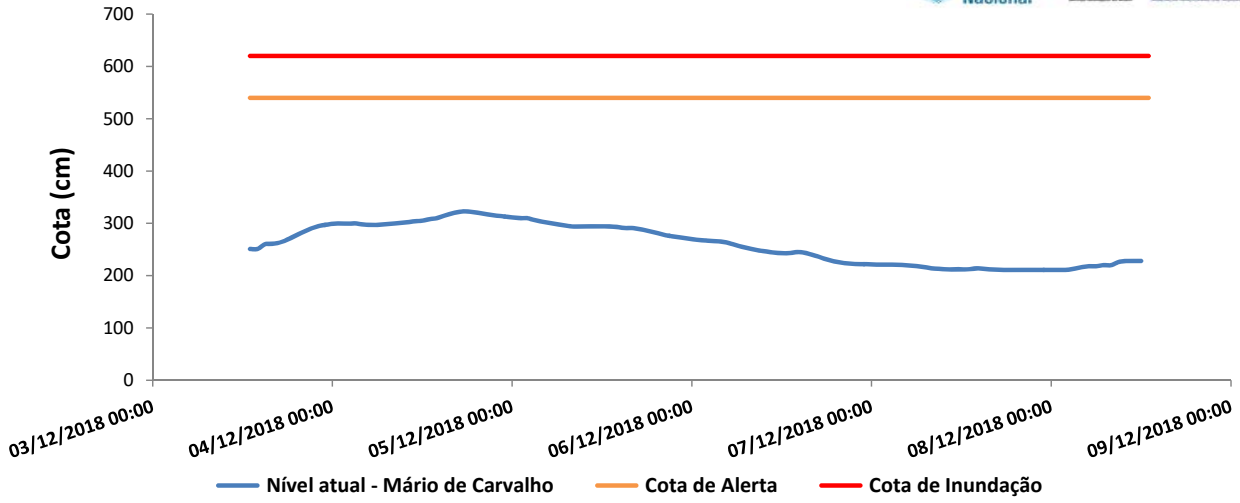


Gráficos dos níveis dos rios monitorados

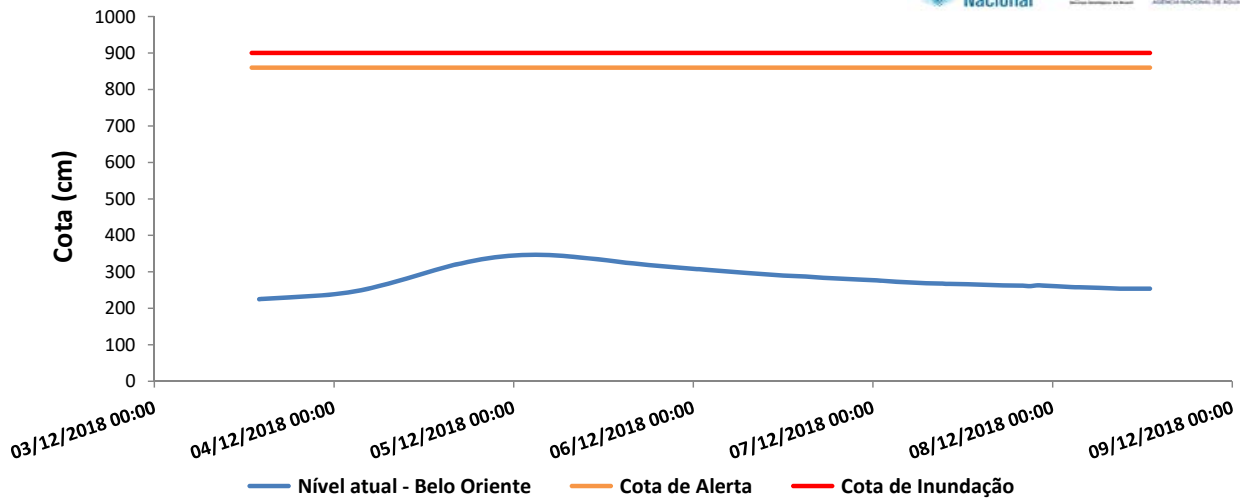


— Nível atual - Nova Era — Cota de Alerta — Cota de Inundação

Nível do rio Piracicaba - Mário de Carvalho



Nível do rio Doce - Belo Oriente



Nível do rio Santo Antônio - Naque Velho

